

ОПИСАНИЕ МЕСТОПОЛОЖЕНИЯ ГРАНИЦ

Публичный сервитут объекта «Сооружение-газопровод низкого давления», кадастровый номер
50:26:0210201:1430

(наименование объекта, местоположение границ которого описано (далее - объект))

Раздел 1

Сведения об объекте

№ п/п	Характеристики объекта	Описание характеристик
1	2	3
1	Местоположение объекта	Московская область, Наро-Фоминский г.о., Бурцево д
2	Площадь объекта ± величина погрешности определения площади ($P \pm \Delta P$)	766 м ² ± 10 м ²
3	Иные характеристики объекта	Вид объекта реестра границ: Зона с особыми условиями использования территории Вид объекта по документу: Публичный сервитут объекта «Сооружение-газопровод низкого давления», кадастровый номер 50:26:0210201:1430 Содержание ограничений использования объектов недвижимости в пределах зоны или территории: Публичный сервитут, для целей размещения линейных объектов системы газоснабжения, их неотъемлемых технологических частей. Срок установления 588 месяцев. Владелец публичного сервитута: Акционерное Общество «Мособлгаз» (ИНН 5032292612, ОГРН 1175024034734). Адрес: Московская обл. г. Одинцово, д. Раздоры, 1-й км Рублево-Успенского шоссе, д. 1, корп. Б. Электронная почта : info@mosoblgaz.ru

Раздел 2

Сведения о местоположении границ объекта





1. Система координат МСК-50, зона 1					
2. Сведения о характерных точках границ объекта					
Обозначение характерных точек границ	Координаты, м		Метод определения координат характерной точки	Средняя квадратическая погрешность положения характерной точки (Mt), м	Описание обозначения точки на местности (при наличии)
	X	Y			
1	2	3	4	5	6
1	445 607,41	1 346 012,46	Аналитический метод	0,10	—
2	445 603,45	1 346 011,92	Аналитический метод	0,10	—
3	445 608,70	1 345 973,59	Аналитический метод	0,10	—
4	445 664,18	1 345 977,82	Аналитический метод	0,10	—
5	445 688,68	1 345 979,28	Аналитический метод	0,10	—
6	445 703,92	1 345 979,41	Аналитический метод	0,10	—
7	445 728,17	1 345 981,67	Аналитический метод	0,10	—
8	445 764,94	1 345 985,55	Аналитический метод	0,10	—
9	445 764,52	1 345 989,53	Аналитический метод	0,10	—
10	445 727,77	1 345 985,65	Аналитический метод	0,10	—
11	445 703,71	1 345 983,41	Аналитический метод	0,10	—
12	445 688,55	1 345 983,28	Аналитический метод	0,10	—
13	445 663,91	1 345 981,81	Аналитический метод	0,10	—
14	445 612,15	1 345 977,86	Аналитический метод	0,10	—
1	445 607,41	1 346 012,46	Аналитический метод	0,10	—
3. Сведения о характерных точках части (частей) границы объекта					
1	2	3	4	5	6
—	—	—	—	—	—

Раздел 4
План границ объекта



Масштаб 1:1 000

Используемые условные знаки и обозначения:

-  - Граница зоны
-  - Обозначение границы земельного участка, сведения о котором содержится в ЕГРН
-  - Обозначение границы кадастрового квартала по сведениям ЕГРН
-  - Характерная точка границы зоны
- 50:09:0020201 - Кадастровый номер квартала
- 50:09:0020201:66 - Кадастровый номер земельного участка

Подпись _____



Дата « 04 » марта 20 26 г.

Место для оттиска печати (при наличии) лица, составившего описание местоположения границ объекта