

ОПИСАНИЕ МЕСТОПОЛОЖЕНИЯ ГРАНИЦ**Публичный сервитут объекта «Газопровод низкого давления», кадастровый номер 50:26:0210402:3069**

(наименование объекта, местоположение границ которого описано (далее - объект))

Раздел 1**Сведения об объекте**

№ п/п	Характеристики объекта	Описание характеристик
1	2	3
1	Местоположение объекта	Московская область, Наро-Фоминский г.о., Тарасково д
2	Площадь объекта ± величина погрешности определения площади (P ± ΔP)	1 211 м ² ± 12 м ²
3	Иные характеристики объекта	Вид объекта реестра границ: Зона с особыми условиями использования территории Вид объекта по документу: Публичный сервитут объекта «Газопровод низкого давления», кадастровый номер 50:26:0210402:3069 Содержание ограничений использования объектов недвижимости в пределах зоны или территории: Публичный сервитут, для целей размещения линейных объектов системы газоснабжения, их неотъемлемых технологических частей. Срок установления 588 месяцев. Владелец публичного сервитута: Акционерное Общество «Мособлгаз» (ИНН 5032292612, ОГРН 1175024034734). Адрес: Московская обл. г. Одинцово, д. Раздоры, 1-й км Рублево-Успенского шоссе, д. 1, корп. Б. Электронная почта : info@mosoblgaz.ru

Раздел 2

Сведения о местоположении границ объекта





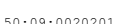

1. Система координат МСК-50, зона 1					
2. Сведения о характерных точках границ объекта					
Обозначение характерных точек границ	Координаты, м		Метод определения координат характерной точки	Средняя квадратическая погрешность положения характерной точки (Mt), м	Описание обозначения точки на местности (при наличии)
	X	Y			
1	2	3	4	5	6
1	448 738,24	1 346 561,41	Аналитический метод	0,10	—
2	448 728,21	1 346 557,72	Аналитический метод	0,10	—
3	448 729,60	1 346 553,97	Аналитический метод	0,10	—
4	448 741,38	1 346 558,31	Аналитический метод	0,10	—
5	448 766,37	1 346 630,10	Аналитический метод	0,10	—
6	448 769,90	1 346 639,62	Аналитический метод	0,10	—
7	448 782,13	1 346 667,22	Аналитический метод	0,10	—
8	448 791,98	1 346 684,96	Аналитический метод	0,10	—
9	448 842,13	1 346 742,01	Аналитический метод	0,10	—
10	448 895,01	1 346 800,55	Аналитический метод	0,10	—
11	448 892,04	1 346 803,24	Аналитический метод	0,10	—
12	448 839,15	1 346 744,67	Аналитический метод	0,10	—
13	448 788,68	1 346 687,27	Аналитический метод	0,10	—
14	448 778,55	1 346 669,00	Аналитический метод	0,10	—
15	448 766,19	1 346 641,12	Аналитический метод	0,10	—
16	448 762,60	1 346 631,45	Аналитический метод	0,10	—
1	448 738,24	1 346 561,41	Аналитический метод	0,10	—
3. Сведения о характерных точках части (частей) границы объекта					
1	2	3	4	5	6
—	—	—	—	—	—

Раздел 4
План границ объекта



Масштаб 1:2 000

Используемые условные знаки и обозначения:

-  - Граница зоны
-  - Обозначение границы земельного участка, сведения о котором содержится в ЕГРН
-  - Обозначение границы кадастрового квартала по сведениям ЕГРН
-  - Характерная точка границы зоны
-  - Кадастровый номер квартала
-  - Кадастровый номер земельного участка

Подпись _____

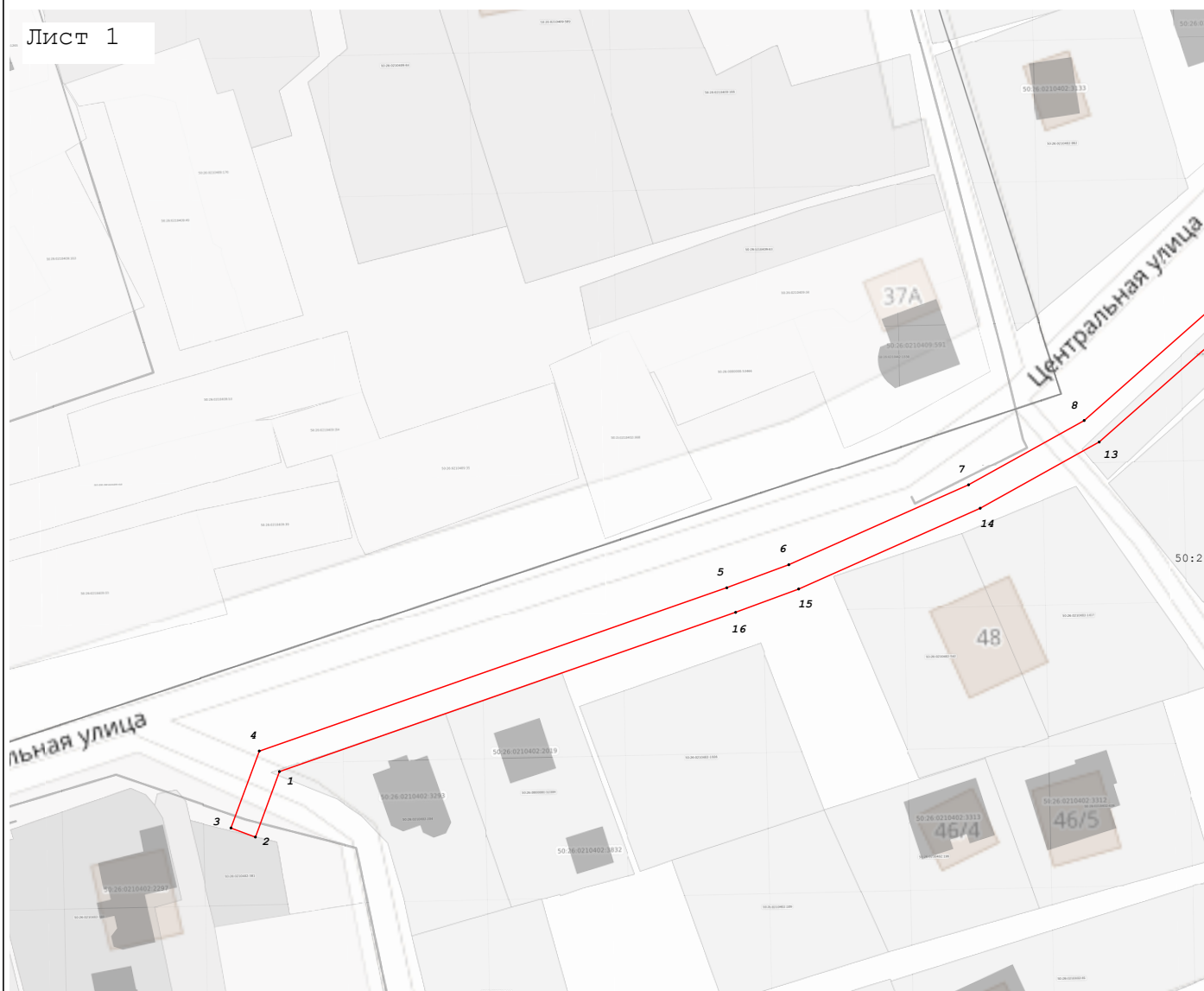


Дата « 17 » февраля 20 26 г.

Место для оттиска печати (при наличии) лица, составившего описание местоположения границ объекта





Раздел 4
План границ объекта

Лист 1



Масштаб 1:1 000

Используемые условные знаки и обозначения:

-  - Граница зоны
-  - Обозначение границы земельного участка, сведения о котором содержится в ЕГРН
-  - Обозначение границы кадастрового квартала по сведениям ЕГРН
-  - Характерная точка границы зоны
- 50:09:0020201 - Кадастровый номер квартала
- 50:09:0020201:66 - Кадастровый номер земельного участка

Подпись _____

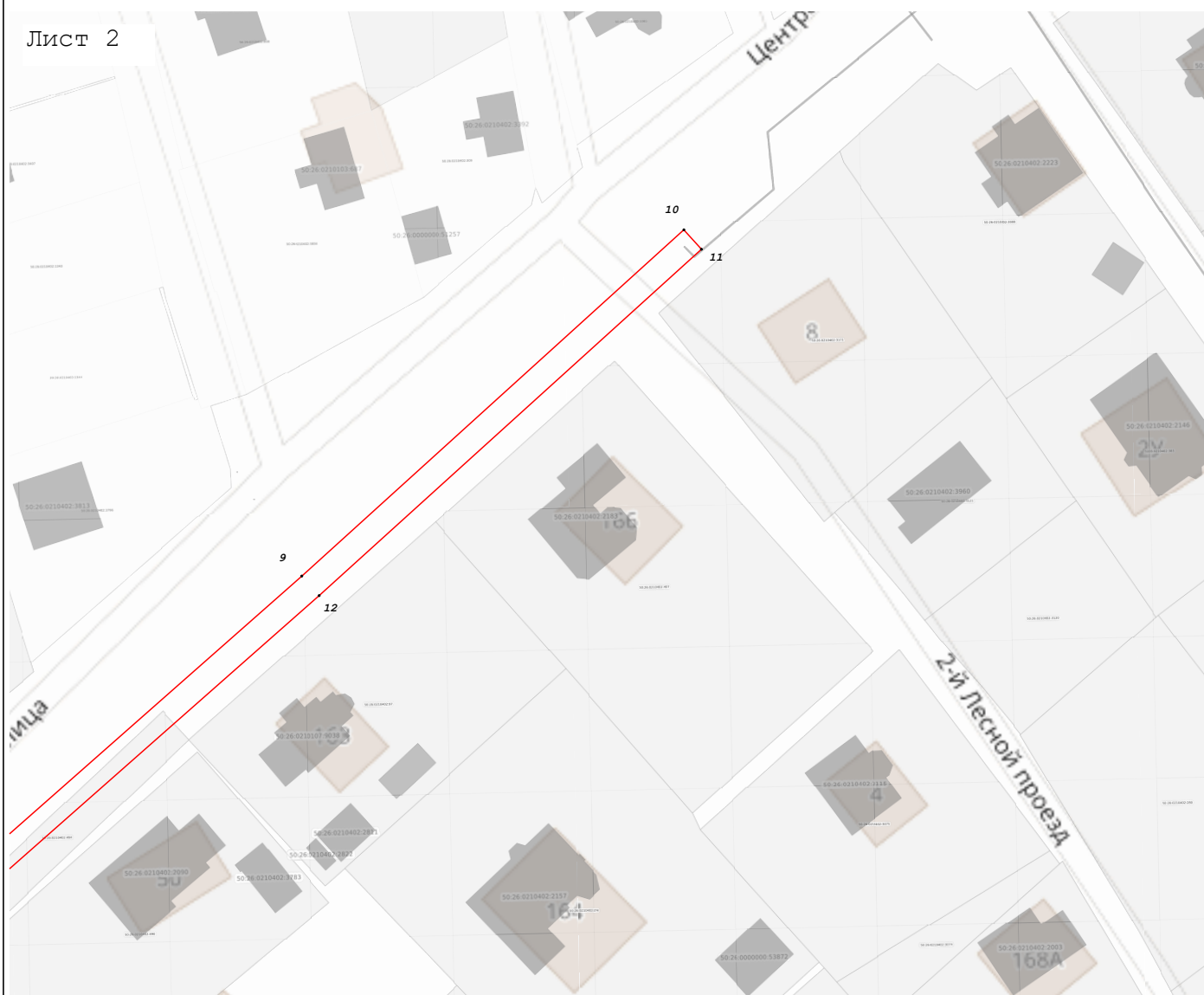


Дата « 17 » февраля 20 26 г.

Место для отрисовки печати (при наличии) лица, составившего описание местоположения границ объекта





Раздел 4
План границ объекта

Лист 2



Масштаб 1:1 000

Используемые условные знаки и обозначения:

-  - Граница зоны
-  - Обозначение границы земельного участка, сведения о котором содержится в ЕГРН
-  - Обозначение границы кадастрового квартала по сведениям ЕГРН
-  - Характерная точка границы зоны
- 50:09:0020201 - Кадастровый номер квартала
- 50:09:0020201:66 - Кадастровый номер земельного участка

Подпись _____



Дата « 17 » февраля 20 26 г.

Место для отиска печати (при наличии) лица, составившего описание местоположения границ объекта