

ОПИСАНИЕ МЕСТОПОЛОЖЕНИЯ ГРАНИЦ

Публичный сервитут объекта «Газопровод низкого давления», кадастровый номер 50:26:0180202:908

(наименование объекта, местоположение границ которого описано (далее - объект))

Раздел 1

Сведения об объекте

Сведения об объекте		
№ п/п	Характеристики объекта	Описание характеристик
1	2	3
1	Местоположение объекта	Московская область, Наро-Фоминский г.о., Афинеево д
2	Площадь объекта ± величина погрешности определения площади ($P \pm \Delta P$)	485 м ² ± 8 м ²
3	Иные характеристики объекта	Вид объекта реестра границ: Зона с особыми условиями использования территории Вид объекта по документу: Публичный сервитут объекта «Газопровод низкого давления», кадастровый номер 50:26:0180202:908 Содержание ограничений использования объектов недвижимости в пределах зоны или территории: Публичный сервитут, для целей размещения линейных объектов системы газоснабжения, их неотъемлемых технологических частей. Срок установления 588 месяцев. Владелец публичного сервитута: Акционерное Общество «Мособлгаз» (ИНН 5032292612, ОГРН 1175024034734). Адрес: Московская обл. г. Одинцово, д. Раздоры, 1-й км Рублево-Успенского шоссе, д. 1, корп. Б. Электронная почта : info@mosoblغاز.ru

Раздел 2

Сведения о местоположении границ объекта

1. Система координат МСК-50, зона 1

2. Сведения о характерных точках границ объекта

Обозначение характерных точек границ	Координаты, м		Метод определения координат характерной точки	Средняя квадратическая погрешность положения характерной точки (Mt), м	Описание обозначения точки на местности (при наличии)
	X	Y			
1	2	3	4	5	6
1	442 453,05	1 353 307,45	Аналитический метод	0,10	—
2	442 447,25	1 353 263,29	Аналитический метод	0,10	—
3	442 451,22	1 353 262,77	Аналитический метод	0,10	—
4	442 457,01	1 353 306,91	Аналитический метод	0,10	—
5	442 464,37	1 353 358,65	Аналитический метод	0,10	—
6	442 468,20	1 353 382,94	Аналитический метод	0,10	—
7	442 464,25	1 353 383,57	Аналитический метод	0,10	—
8	442 460,42	1 353 359,24	Аналитический метод	0,10	—
1	442 453,05	1 353 307,45	Аналитический метод	0,10	—

3. Сведения о характерных точках части (частей) границы объекта





1	2	3	4	5	6
—	—	—	—	—	—

Раздел 4
План границ объекта



Масштаб 1:1 000

Используемые условные знаки и обозначения:

-  - Граница зоны
-  - Обозначение границы земельного участка, сведения о котором содержится в ЕГРН
-  - Обозначение границы кадастрового квартала по сведениям ЕГРН
-  - Характерная точка границы зоны
- 50:09:0020201 - Кадастровый номер квартала
- 50:09:0020201:66 - Кадастровый номер земельного участка

Подпись _____



Дата « 17 » февраля 20 26 г.

Место для оттиска печати (при наличии) лица, составившего описание местоположения границ объекта