



**АДМИНИСТРАЦИЯ  
НАРО-ФОМИНСКОГО ГОРОДСКОГО ОКРУГА  
МОСКОВСКОЙ ОБЛАСТИ**

**ПОСТАНОВЛЕНИЕ**

от 07.04.2026 № 1008

г. Наро-Фоминск

**Об установлении публичного сервитута в порядке главы V.7. Земельного кодекса Российской Федерации по адресу (местоположение): Российская Федерация, Московская область, Наро-Фоминский городской округ, с. Петровское, в пользу АО «Мособлгаз», в целях размещения принадлежащего АО «Мособлгаз» на праве собственности объекта газового хозяйства – Газопровод низкого давления, кадастровый номер 50:26:0020601:1129, его беспрепятственной эксплуатации, капитального и текущего ремонта**

В соответствии с Земельным кодексом Российской Федерации, Федеральным законом от 06.10.2003 № 131-ФЗ «Об общих принципах организации местного самоуправления в Российской Федерации», Законом Московской области № 23/96-ОЗ «О регулировании земельных отношений в Московской области», руководствуясь Уставом Наро-Фоминского городского округа Московской области, учитывая ходатайство АО «Мособлгаз» от 05.03.2026 № P001-0048198848-108248572,

**ПОСТАНОВЛЯЮ:**

1. Установить публичный сервитут на срок 588 месяцев в отношении земель, государственная собственность на которые не разграничена и частей земельных участков с кадастровыми номерами 50:26:0210601:137, 50:26:0210601:101 в пользу АО «Мособлгаз», в целях размещения принадлежащего АО «Мособлгаз» на праве собственности объекта газового хозяйства – Газопровод низкого давления, кадастровый номер 50:26:0020601:1129, его беспрепятственной эксплуатации, капитального и текущего ремонта, в границах в соответствии с приложением к настоящему Постановлению.

Срок, в течение которого использование земельного участка (его части) и (или) расположенного на нем объекта недвижимости в соответствии с их разрешенным использованием будет в соответствии с подпунктом 4 пункта 1 статьи 39.41 Земельного кодекса Российской Федерации невозможно или существенно затруднено в связи с осуществлением деятельности, для обеспечения которой устанавливается публичный сервитут (при возникновении таких обстоятельств) определяется планами капитального и (или) текущего ремонта, утверждаемыми АО «Мособлгаз».

Порядок установления зон с особыми условиями использования территорий и содержание ограничений прав на земельные участки в границах таких зон установлены постановлением Правительства Российской Федерации от 20.11.2000 № 878 «Об утверждении Правил охраны газораспределительных сетей».

АО «Мособлгаз» привести земли и земельные участки, указанные в п. 1 настоящего постановления, в состояние, пригодное для использования в соответствии с видом разрешенного использования, в срок не позднее, чем 3 месяца после завершения деятельности, для осуществления которой установлен публичный сервитут.

2. Администрации в течение 5 рабочих дней направить копию настоящего Постановления в Управление Федеральной службы государственной регистрации, кадастра и картографии по Московской области для внесения сведений об установлении публичного сервитута в отношении земельных участков, указанных в пункте 1 настоящего Постановления, в Единый государственный реестр недвижимости.

3. Администрации в течение 5 рабочих дней разместить настоящее Постановление на официальном информационном сайте администрации - <http://nftreg.ru/> в информационно-телекоммуникационной сети «Интернет».

4. Комитету по управлению имуществом Администрации Наро-Фоминского городского округа в течение 5 рабочих дней направить обладателю публичного сервитута копию настоящего Постановления, сведения о лицах, являющихся правообладателями земельных участков, сведения о лицах, подавших заявления об учете их прав (обременений прав) на земельные участки, способах связи с ними, копии документов, подтверждающих права указанных лиц на земельные участки.

5. Контроль за выполнением настоящего Постановления возложить на Заместителя Главы Наро-Фоминского городского округа Ковалько А.В.

**Глава  
Наро-Фоминского  
городского округа**



**Р.Л. Шамнэ**

**ОПИСАНИЕ МЕСТОПОЛОЖЕНИЯ ГРАНИЦ**

*Публичный сервитут объекта «Газопровод низкого давления», кадастровый номер 50:26:0020601:1129*

(наименование объекта, местоположение границ которого описано (далее - объект)

**Раздел 1**

**Сведения об объекте**

№ п/п	Характеристики объекта	Описание характеристик
1	2	3
1	Местоположение объекта	Московская область, Наро-Фоминский г.о., Петровское с
2	Площадь объекта ± величина погрешности определения площади (P ± ΔP)	567 м² ± 8 м²
3	Иные характеристики объекта	Вид объекта реестра границ: Зона с особыми условиями использования территории Вид объекта по документу: Публичный сервитут объекта «Газопровод низкого давления», кадастровый номер 50:26:0020601:1129 Содержание ограничений использования объектов недвижимости в пределах зоны или территории: Публичный сервитут, для целей размещения линейных объектов системы газоснабжения, их неотъемлемых технологических частей. Срок установления 588 месяцев. Владелец публичного сервитута: Акционерное Общество «Мособлгаз» (ИНН 5032292612, ОГРН 1175024034734). Адрес: Московская обл. г. Одинцово, д. Раздоры, 1-й км Рублево-Успенского шоссе, д. 1, корп. Б. Электронная почта : info@mosoblgaz.ru

**Раздел 2**

**Сведения о местоположении границ объекта**

<b>1. Система координат</b> МСК-50, зона 1					
<b>2. Сведения о характерных точках границ объекта</b>					
Обозначение характерных точек границ	Координаты, м		Метод определения координат характерной точки	Средняя квадратическая погрешность положения характерной точки (M <sub>t</sub> ), м	Описание обозначения точки на местности (при наличии)
	X	Y			
1	2	3	4	5	6
1	445 345,72	1 345 360,33	Аналитический метод	0,10	—
2	445 358,88	1 345 338,16	Аналитический метод	0,10	—
3	445 368,40	1 345 323,93	Аналитический метод	0,10	—
4	445 389,58	1 345 290,68	Аналитический метод	0,10	—
5	445 393,22	1 345 293,09	Аналитический метод	0,10	—
6	445 395,44	1 345 290,15	Аналитический метод	0,10	—
7	445 398,63	1 345 292,57	Аналитический метод	0,10	—
8	445 394,10	1 345 298,56	Аналитический метод	0,10	—
9	445 390,77	1 345 296,26	Аналитический метод	0,10	—
10	445 371,75	1 345 326,12	Аналитический метод	0,10	—
11	445 362,27	1 345 340,29	Аналитический метод	0,10	—
12	445 351,19	1 345 359,03	Аналитический метод	0,10	—
13	445 365,10	1 345 367,68	Аналитический метод	0,10	—
14	445 394,58	1 345 386,89	Аналитический метод	0,10	—
15	445 392,40	1 345 390,24	Аналитический метод	0,10	—
16	445 362,95	1 345 371,06	Аналитический метод	0,10	—
1	445 345,72	1 345 360,33	Аналитический метод	0,10	—
<b>3. Сведения о характерных точках части (частей) границы объекта</b>					
1	2	3	4	5	6
—	—	—	—	—	—





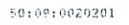



Раздел 4  
План границ объекта



Масштаб 1:1 000

Используемые условные знаки и обозначения:

-  - Граница зоны
-  - Обозначение границы земельного участка, сведения о котором содержится в ЕГРН
-  - Обозначение границы кадастрового квартала по сведениям ЕГРН
-  - Характерная точка границы зоны
-  - Кадастровый номер квартала
-  - Кадастровый номер земельного участка

Подпись \_\_\_\_\_



Дата « 04 » \_\_\_\_\_ марта 20 26 г.

Место для оттиска печати (при наличии) лица, составившего описание местоположения границ объекта