



**АДМИНИСТРАЦИЯ
НАРО-ФОМИНСКОГО ГОРОДСКОГО ОКРУГА
МОСКОВСКОЙ ОБЛАСТИ**

ПОСТАНОВЛЕНИЕ

от 07.04.2026 № 1009

г. Наро-Фоминск

Об установлении публичного сервитута в порядке главы V.7. Земельного кодекса Российской Федерации по адресу (местоположение): Российская Федерация, Московская область, Наро-Фоминский городской округ, д. Тарасково, в пользу АО «Мособлгаз», в целях размещения принадлежащего АО «Мособлгаз» на праве собственности объекта газового хозяйства – Газопровод низкого давления, кадастровый номер 50:26:0210402:3068, его беспрепятственной эксплуатации, капитального и текущего ремонта

В соответствии с Земельным кодексом Российской Федерации, Федеральным законом от 06.10.2003 № 131-ФЗ «Об общих принципах организации местного самоуправления в Российской Федерации», Законом Московской области № 23/96-ОЗ «О регулировании земельных отношений в Московской области», руководствуясь Уставом Наро-Фоминского городского округа Московской области, учитывая ходатайство АО «Мособлгаз» от 05.03.2026 № P001-0048198848-108248220,

ПОСТАНОВЛЯЮ:

1. Установить публичный сервитут на срок 588 месяцев в отношении земель, государственная собственность на которые не разграничена и части земельного участка с кадастровым номером 50:26:0210402:81 в пользу АО «Мособлгаз», в целях размещения принадлежащего АО «Мособлгаз» на праве собственности объекта газового хозяйства – Газопровод низкого давления, кадастровый номер 50:26:0210402:3068, его беспрепятственной эксплуатации, капитального и текущего ремонта, в границах в соответствии с приложением к настоящему Постановлению.

Срок, в течение которого использование земельного участка (его части) и (или) расположенного на нем объекта недвижимости в соответствии с их разрешенным использованием будет в соответствии с подпунктом 4 пункта 1 статьи 39.41 Земельного кодекса Российской Федерации невозможно или существенно затруднено в связи с осуществлением деятельности, для обеспечения которой устанавливается публичный сервитут (при возникновении таких обстоятельств) определяется планами капитального и (или) текущего ремонта, утверждаемыми АО «Мособлгаз».

Порядок установления зон с особыми условиями использования территорий и содержание ограничений прав на земельные участки в границах таких зон установлены постановлением Правительства Российской Федерации от 20.11.2000 № 878 «Об утверждении Правил охраны газораспределительных сетей».

АО «Мособлгаз» привести земли и земельные участки, указанные в п. 1 настоящего постановления, в состояние, пригодное для использования в соответствии с видом разрешенного использования, в срок не позднее, чем 3 месяца после завершения деятельности, для осуществления которой установлен публичный сервитут.

2. Администрации в течение 5 рабочих дней направить копию настоящего Постановления в Управление Федеральной службы государственной регистрации, кадастра и картографии по Московской области для внесения сведений об установлении публичного сервитута в отношении земельных участков, указанных в пункте 1 настоящего Постановления, в Единый государственный реестр недвижимости.

3. Администрации в течение 5 рабочих дней разместить настоящее Постановление на официальном информационном сайте администрации - <http://nfreg.ru/> в информационно-телекоммуникационной сети «Интернет».

4. Комитету по управлению имуществом Администрации Наро-Фоминского городского округа в течение 5 рабочих дней направить обладателю публичного сервитута копию настоящего Постановления, сведения о лицах, являющихся правообладателями земельных участков, сведения о лицах, подавших заявления об учете их прав (обременений прав) на земельные участки, способах связи с ними, копии документов, подтверждающих права указанных лиц на земельные участки.

5. Контроль за выполнением настоящего Постановления возложить на Заместителя Главы Наро-Фоминского городского округа Ковалько А.В.

**Глава
Наро-Фоминского
городского округа**



Р.Л. Шамнэ

ОПИСАНИЕ МЕСТОПОЛОЖЕНИЯ ГРАНИЦ

Публичный сервитут объекта «Газопровод низкого давления», кадастровый номер 50:26:0210402:3068

(наименование объекта, местоположение границ которого описано (далее - объект))

Раздел 1

Сведения об объекте

№ п/п	Характеристики объекта	Описание характеристик
1	2	3
1	Местоположение объекта	Московская область, Наро-Фоминский г.о., Тарасково д
2	Площадь объекта ± величина погрешности определения площади ($P \pm \Delta P$)	291 м ² ± 6 м ²
3	Иные характеристики объекта	<p>Вид объекта реестра границ: Зона с особыми условиями использования территории</p> <p>Вид объекта по документу: Публичный сервитут объекта «Газопровод низкого давления», кадастровый номер 50:26:0210402:3068</p> <p>Содержание ограничений использования объектов недвижимости в пределах зоны или территории:</p> <p>Публичный сервитут, для целей размещения линейных объектов системы газоснабжения, их неотъемлемых технологических частей.</p> <p>Срок установления 588 месяцев. Владелец публичного сервитута: Акционерное Общество «Мособлгаз» (ИНН 5032292612, ОГРН 1175024034734). Адрес: Московская обл. г. Одинцово, д. Раздоры, 1-й км Рублево-Успенского шоссе, д. 1, корп. Б. Электронная почта : info@mosoblغاز.ru</p>

Раздел 2





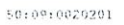

Сведения о местоположении границ объекта					
1. Система координат МСК-50, зона 1					
2. Сведения о характерных точках границ объекта					
Обозначение характерных точек границ	Координаты, м		Метод определения координат характерной точки	Средняя квадратическая погрешность положения характерной точки (Mt), м	Описание обозначения точки на местности (при наличии)
	X	Y			
1	2	3	4	5	6
1	448 708,92	1 346 669,02	Аналитический метод	0,10	—
2	448 712,74	1 346 667,83	Аналитический метод	0,10	—
3	448 725,43	1 346 708,23	Аналитический метод	0,10	—
4	448 749,04	1 346 697,35	Аналитический метод	0,10	—
5	448 750,35	1 346 701,15	Аналитический метод	0,10	—
6	448 723,22	1 346 713,65	Аналитический метод	0,10	—
7	448 722,33	1 346 711,72	Аналитический метод	0,10	—
1	448 708,92	1 346 669,02	Аналитический метод	0,10	—
3. Сведения о характерных точках части (частей) границы объекта					
1	2	3	4	5	6
—	—	—	—	—	—

Раздел 4
План границ объекта



Масштаб 1:1 000

Используемые условные знаки и обозначения:

-  - Граница зоны
-  - Обозначение границы земельного участка, сведения о котором содержится в ЕГРН
-  - Обозначение границы кадастрового квартала по сведениям ЕГРН
-  - Характерная точка границы зоны
-  - Кадастровый номер квартала
-  - Кадастровый номер земельного участка

Подпись _____



Дата « 04 » _____ марта _____ 20 26 г.

Место для оттиска печати (при наличии) лица, составившего описание местоположения границ объекта