



**АДМИНИСТРАЦИЯ
НАРО-ФОМИНСКОГО ГОРОДСКОГО ОКРУГА
МОСКОВСКОЙ ОБЛАСТИ**

ПОСТАНОВЛЕНИЕ

от 09.04.2026 № 1038

г. Наро-Фоминск

Об утверждении схемы расположения земельного участка на кадастровом плане территории, расположенного по адресу (с местоположением): Российская Федерация, Московская область, Наро-Фоминский городской округ, деревня Редькино, земельный участок 22, в целях заключения соглашения о перераспределении земель, государственная собственность на которые не разграничена и земельного участка, находящегося в частной собственности

В соответствии со статьей 39.29 Земельного кодекса Российской Федерации, Законом Московской области № 106/2014-ОЗ «О перераспределении полномочий между органами местного самоуправления муниципальных образований Московской области и органами государственной власти Московской области», Законом Московской области № 23/96-ОЗ «О регулировании земельных отношений в Московской области», Уставом Наро-Фоминского городского округа Московской области, Приказом Росреестра от 10.11.2020 № П/0412 «Об утверждении классификатора видов разрешенного использования земельных участков», учитывая сводное заключение Министерства имущественных отношений Московской области от 07.04.2026 № 60-З, рассмотрев схему расположения земельного участка на кадастровом плане территории,

ПО С Т А Н О В Л Я Ю:

1. Утвердить схему расположения земельного участка на кадастровом плане территории, площадь которого составляет 1888 кв.м, расположенного по адресу (с местоположением): Российская Федерация, Московская область, Наро-Фоминский городской округ, деревня Редькино, земельный участок 22, категория земель - «Земли населенных пунктов», вид разрешенного использования - «Для ведения личного подсобного хозяйства (приусадебный земельный участок)», в целях заключения соглашения о перераспределении земель, государственная собственность на которые не разграничена, площадью 388 кв.м и земельного участка, находящегося в частной собственности, площадью 1500 кв.м с кадастровым номером 50:26:0090301:87.

2. Вновь образованному в результате перераспределения земельному участку, присвоить адрес: Российская Федерация, Московская область, Наро-Фоминский городской округ, деревня Редькино, земельный участок 22.

3. Солодникову Александру Валентиновичу обеспечить проведение работ по образованию участка, указанного в пункте 1 настоящего постановления, в соответствии со схемой расположения согласно Приложению к настоящему постановлению.

4. Установить следующие ограничения в пользовании земельным участком, указанным в пункте 1 настоящего Постановления: Водоохранная зона ручья: 527.42 кв.м; Прибрежная защитная полоса ручья: 527.42 кв.м. Рекомендовать использовать земельный участок в соответствии с требованиями Водного кодекса Российской Федерации.

5. Уполномочить Солодникова Александра Валентиновича обращаться без доверенности с заявлением об осуществлении государственного кадастрового учета земельного участка, указанного в пункте 1 настоящего постановления.

6. Срок действия настоящего Постановления составляет 2 (два) года.

7. Контроль за исполнением настоящего постановления возложить на Заместителя Главы Наро-Фоминского городского округа Ковалько А.В.

**Глава
Наро-Фоминского
городского округа**



Р.Л. Шамнэ

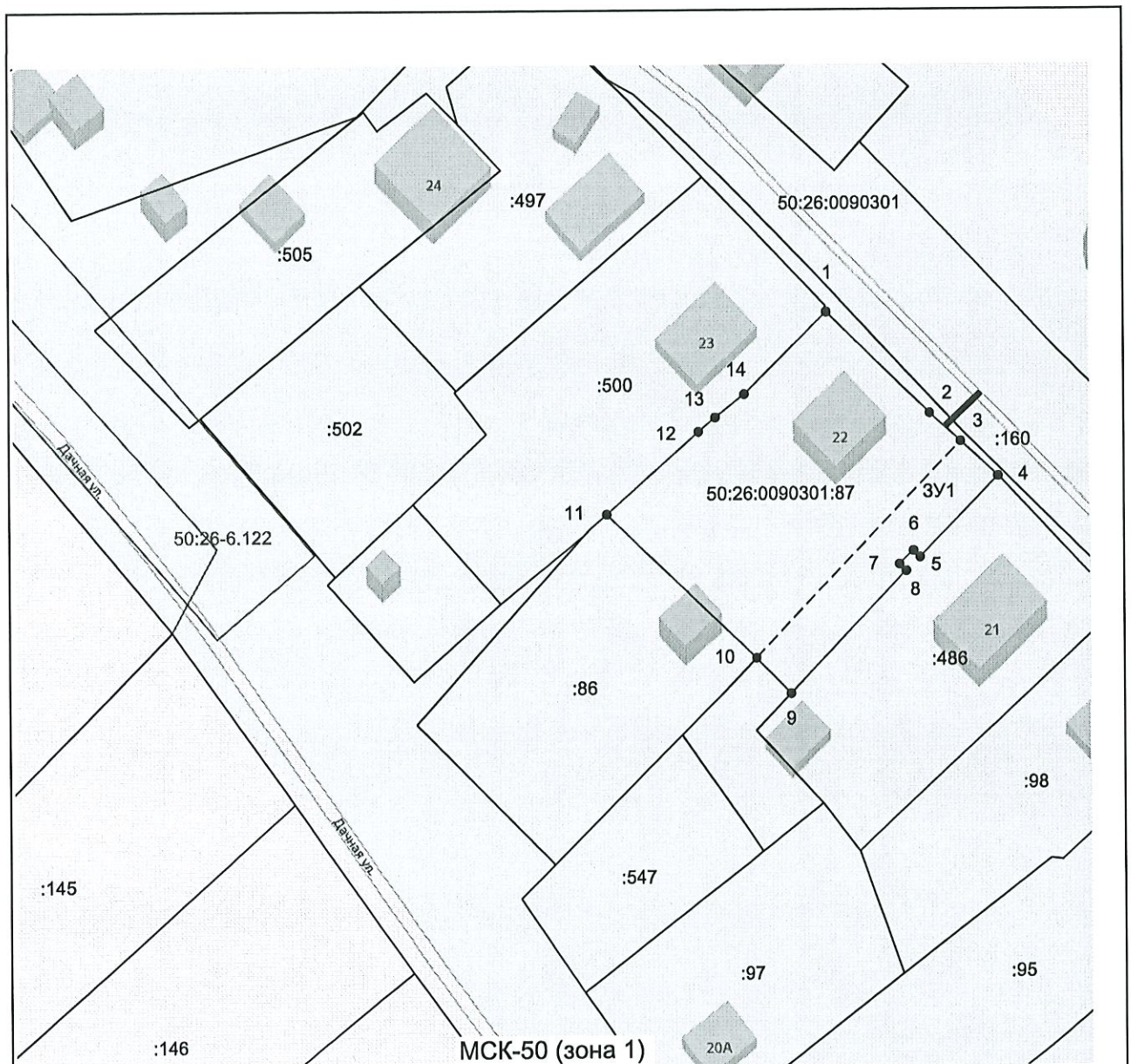
Утверждена
Постановлением Администрации Наро-Фоминского городского округа
(наименование документа об утверждении, включая наименования органов государственной власти или
Московской области
органов местного самоуправления, принявших решение об утверждении схемы или

подписавших соглашение о перераспределении земельных участков)








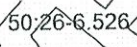

от 09.04.2026 № 1038

**Схема расположения земельного участка или земельных
участков на кадастровом плане территории**

Площадь земельного участка		1 888 м²	
<small>(указывается проектная площадь образуемого земельного участка, вычисленная с использованием федеральной государственной географической информационной системы, обеспечивающей функционирование национальной системы пространственных данных, которой является федеральная государственная географическая информационная система "Единая цифровая платформа "Национальная система пространственных данных" (далее - информационная система), или иных технологических и программных средств с округлением до 1 квадратного метра. Указанное значение площади земельного участка может быть уточнено при проведении кадастровых работ не более чем на десять процентов)</small>			
Обозначение характерных точек границ	Координаты, МСК-50 (зона 1), м		
	<small>(указываются в случае подготовки схемы расположения земельного участка с использованием информационной системы или иных технологических и программных средств. Значения координат, полученные с использованием указанных технологических и программных средств, указываются с округлением до 0,01 метра)</small>		
	X	Y	
1	2	3	
1	428 018,67	1 319 649,69	
2	428 002,51	1 319 666,36	
3	427 997,97	1 319 671,30	
4	427 992,41	1 319 677,31	
5	427 979,43	1 319 664,72	
6	427 980,49	1 319 663,68	
7	427 978,29	1 319 661,42	
8	427 977,21	1 319 662,53	
9	427 957,65	1 319 643,74	
10	427 963,39	1 319 638,10	
11	427 986,55	1 319 613,97	
12	427 999,66	1 319 628,86	
13	428 001,95	1 319 631,57	
14	428 005,64	1 319 636,24	
1	428 018,67	1 319 649,69	



Условные обозначения:

-  - Номер кадастрового квартала
-  - часть границы, сведения ЕГРН о которой позволяют однозначно определить ее положение на местности
-  - Граница земельного участка, прекращающая свое существование
-  - часть границы, местоположение которой определено при выполнении кадастровых работ
-  - Надпись вновь образованного земельного участка
-  - Образуемая точка, сведения о которой позволяют однозначно определить ее местоположение
-  - Номер земельного участка в кадастровом квартале (для исходных, измененных и уточняемых земельных участков)
-  - Граница и обозначение ЗОУИТ
-  - Доступ к земельному участку