



**АДМИНИСТРАЦИЯ  
НАРО-ФОМИНСКОГО ГОРОДСКОГО ОКРУГА  
МОСКОВСКОЙ ОБЛАСТИ**

**ПОСТАНОВЛЕНИЕ**

от 02.04.2026 № 967

г. Наро-Фоминск

**об установлении публичного сервитута в порядке главы V.7. Земельного кодекса Российской Федерации по адресу (местоположение): Московская область, Наро-Фоминский г.о., д. Тарасково, в пользу АО «Мособлгаз» в целях беспрепятственной эксплуатации, капитального и текущего ремонта, принадлежащего АО «Мособлгаз» на праве собственности объекта газового хозяйства – Газопровод низкого давления, кадастровый номер 50:26:0210402:3069**

В соответствии с Земельным кодексом Российской Федерации, Федеральным законом от 20.03.2025 № 33-ФЗ «Об общих принципах организации местного самоуправления в единой системе публичной власти», Законом Московской области № 23/96-ОЗ «О регулировании земельных отношений в Московской области», руководствуясь Уставом Наро-Фоминского городского округа Московской области, учитывая ходатайство АО «Мособлгаз» от 03.03.2026 № P001-0048198848-108158582,

**ПОСТАНОВЛЯЮ:**

1. Установить публичный сервитут на срок 588 месяцев в отношении земель, государственная собственность на которые не разграничена, земельного участка с кадастровым номером 50:26:0210402:204, расположенного по адресу: Российская Федерация, Московская область, г.о. Наро-Фоминский, д. Тарасково, ул. Центральная, з/у 48/1 и земельного участка с кадастровым номером 50:26:0210402:494, расположенного по адресу: Московская область, Наро-Фоминский район, с/о Петровский, д. Тарасково, ул. Центральная, уч-к 50/1 в пользу АО «Мособлгаз», в целях беспрепятственной эксплуатации, капитального и текущего ремонта, принадлежащего АО «Мособлгаз» на праве собственности объекта газового хозяйства – газопровод низкого давления», кадастровый номер 50:26:0210402:3069, в границах в соответствии с приложением к настоящему Постановлению.

Срок, в течение которого в соответствии с расчетом заявителя использование земельного участка (его части) и (или) расположенного на нем объекта недвижимости в соответствии с их разрешенным использованием будет в соответствии с подпунктом 4 пункта 1 статьи 39.41 Земельного кодекса Российской Федерации невозможно или существенно затруднено (при возникновении таких обстоятельств) определяется планами капитального и (или) текущего ремонта, утверждаемыми АО «Мособлгаз», но не более 3 (трех) месяцев в отношении земельных участков, предназначенных для жилищного строительства (в том числе индивидуального жилищного строительства), ведения личного подсобного хозяйства, садоводства, огородничества, или одного года в отношении иных земельных участков.

Порядок установления зон с особыми условиями использования территорий и содержание ограничений прав на земельные участки в границах таких зон установлены постановлением Правительства Российской Федерации от 20.11.2000 № 878 «Об утверждении Правил охраны газораспределительных сетей».

АО «Мособлгаз» привести земли, государственная собственность на которые не разграничена, земельный участок с кадастровым номером 50:26:0210402:204, земельный участок с кадастровым номером 50:26:0210402:494 в состояние, пригодное для использования в соответствии с видом разрешенного использования, в срок не позднее чем 3 (три) месяца после завершения деятельности, для осуществления которой установлен публичный сервитут.

2. Администрации в течение 5 рабочих дней направить копию настоящего Постановления в Управление Федеральной службы государственной регистрации, кадастра и картографии по Московской области для внесения сведений об установлении публичного сервитута в отношении земельных участков, указанных в пункте 1 настоящего Постановления, в Единый государственный реестр недвижимости.

3. Администрации в течение 5 рабочих дней разместить настоящее Постановление на официальном информационном сайте администрации - <http://nftreg.ru/> в информационно-телекоммуникационной сети «Интернет».

4. Комитету по управлению имуществом Администрации Наро-Фоминского городского округа в течение 5 рабочих дней направить обладателю публичного сервитута копию настоящего Постановления, сведения о лицах, являющихся правообладателями земельных участков, сведения о лицах, подавших заявления об учете их прав (обременений прав) на земельные участки, способах связи с ними, копии документов, подтверждающих права указанных лиц на земельные участки.

5. Контроль за выполнением настоящего Постановления возложить на Заместителя Главы Наро-Фоминского городского округа Ковалько А.В.

**Глава  
Наро-Фоминского  
городского округа**



**Р.Л. Шамнэ**

**ОПИСАНИЕ МЕСТОПОЛОЖЕНИЯ ГРАНИЦ**

**Публичный сервитут объекта «Газопровод низкого давления», кадастровый номер 50:26:0210402:3069**

(наименование объекта, местоположение границ которого описано (далее - объект))

**Раздел 1**

**Сведения об объекте**

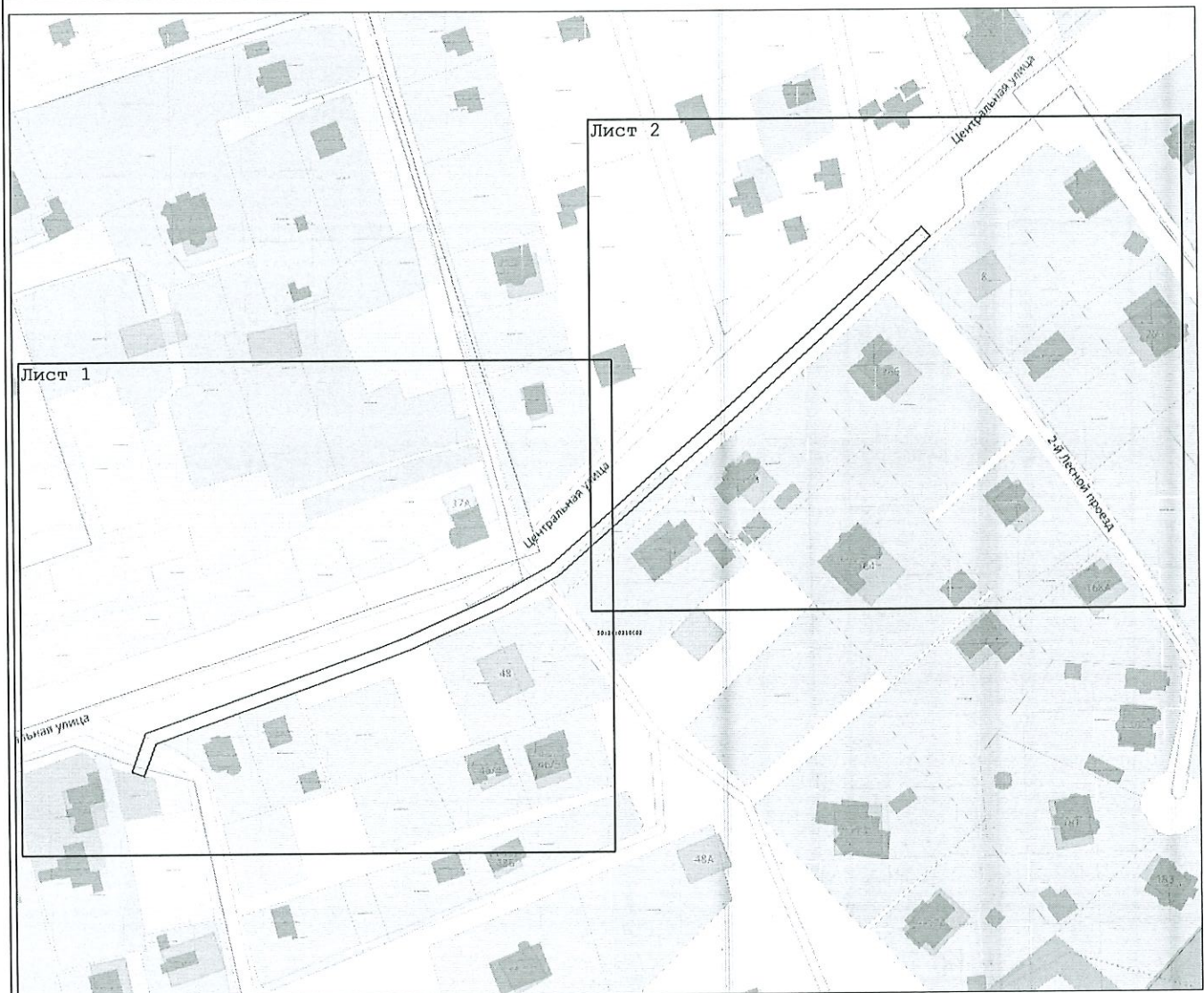
№ п/п	Характеристики объекта	Описание характеристик
1	2	3
1	Местоположение объекта	Московская область, Наро-Фоминский г.о., Тарасково д
2	Площадь объекта ± величина погрешности определения площади (P ± ΔP)	1 211 м² ± 12 м²
3	Иные характеристики объекта	Вид объекта реестра границ: Зона с особыми условиями использования территории Вид объекта по документу: Публичный сервитут объекта «Газопровод низкого давления», кадастровый номер 50:26:0210402:3069 Содержание ограничений использования объектов недвижимости в пределах зоны или территории: Публичный сервитут, для целей размещения линейных объектов системы газоснабжения, их неотъемлемых технологических частей. Срок установления 588 месяцев. Владелец публичного сервитута: Акционерное Общество «Мособлгаз» (ИНН 5032292612, ОГРН 1175024034734). Адрес: Московская обл. г. Одинцово, д. Раздоры, 1-й км Рублево-Успенского шоссе, д. 1, корп. Б. Электронная почта : info@mosoblgaz.ru

## Раздел 2

Сведения о местоположении границ объекта					
1. Система координат МСК-50, зона 1					
2. Сведения о характерных точках границ объекта					
Обозначение характерных точек границ	Координаты, м		Метод определения координат характерной точки	Средняя квадратическая погрешность положения характерной точки (Mt), м	Описание обозначения точки на местности (при наличии)
	X	Y			
1	2	3	4	5	6
1	448 738,24	1 346 561,41	Аналитический метод	0,10	—
2	448 728,21	1 346 557,72	Аналитический метод	0,10	—
3	448 729,60	1 346 553,97	Аналитический метод	0,10	—
4	448 741,38	1 346 558,31	Аналитический метод	0,10	—
5	448 766,37	1 346 630,10	Аналитический метод	0,10	—
6	448 769,90	1 346 639,62	Аналитический метод	0,10	—
7	448 782,13	1 346 667,22	Аналитический метод	0,10	—
8	448 791,98	1 346 684,96	Аналитический метод	0,10	—
9	448 842,13	1 346 742,01	Аналитический метод	0,10	—
10	448 895,01	1 346 800,55	Аналитический метод	0,10	—
11	448 892,04	1 346 803,24	Аналитический метод	0,10	—
12	448 839,15	1 346 744,67	Аналитический метод	0,10	—
13	448 788,68	1 346 687,27	Аналитический метод	0,10	—
14	448 778,55	1 346 669,00	Аналитический метод	0,10	—
15	448 766,19	1 346 641,12	Аналитический метод	0,10	—
16	448 762,60	1 346 631,45	Аналитический метод	0,10	—
1	448 738,24	1 346 561,41	Аналитический метод	0,10	—
3. Сведения о характерных точках части (частей) границы объекта					
1	2	3	4	5	6
—	—	—	—	—	—



## Раздел 4 План границ объекта



Масштаб 1:2 000

### Используемые условные знаки и обозначения:

- \_\_\_\_\_ - Граница зоны
- \_\_\_\_\_ - Обозначение границы земельного участка, сведения о котором содержится в ЕГРН
- \_\_\_\_\_ - Обозначение границы кадастрового квартала по сведениям ЕГРН
- - Характерная точка границы зоны
- 50:09:0020201 - Кадастровый номер квартала
- 50:09:0020201:66 - Кадастровый номер земельного участка

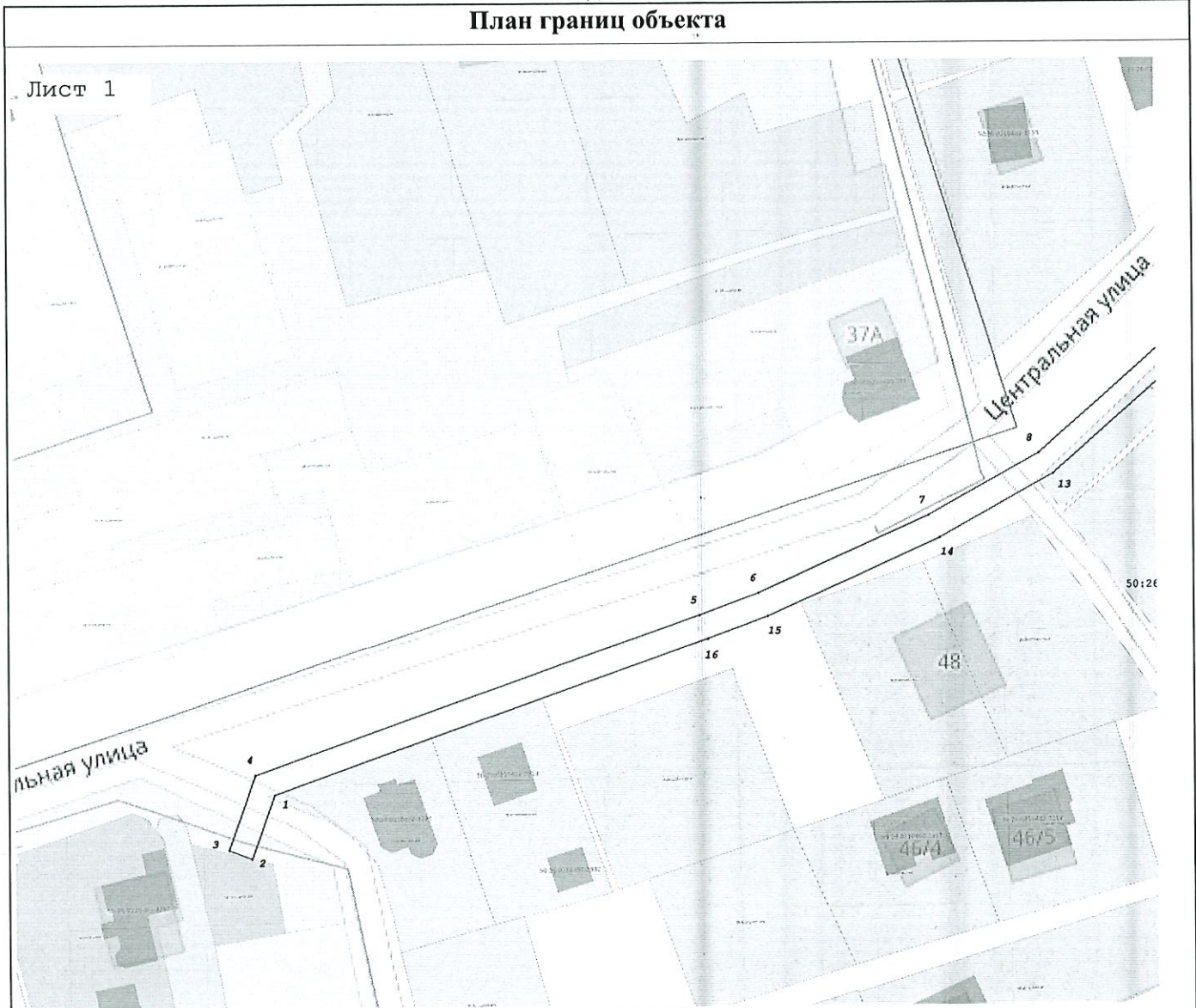
Подпись \_\_\_\_\_



Дата « 17 » февраля 20 26 г.

Место для оттиска печати (при наличии) лица, составившего описание местоположения границ объекта

## Раздел 4 План границ объекта



Масштаб 1:1 000

### Используемые условные знаки и обозначения:

- \_\_\_\_\_ - Граница зоны
- \_\_\_\_\_ - Обозначение границы земельного участка, сведения о котором содержится в ЕГРН
- \_\_\_\_\_ - Обозначение границы кадастрового квартала по сведениям ЕГРН
- - Характерная точка границы зоны
- 50:09:0020201 - Кадастровый номер квартала
- 50:09:0020201:66 - Кадастровый номер земельного участка

Подпись \_\_\_\_\_

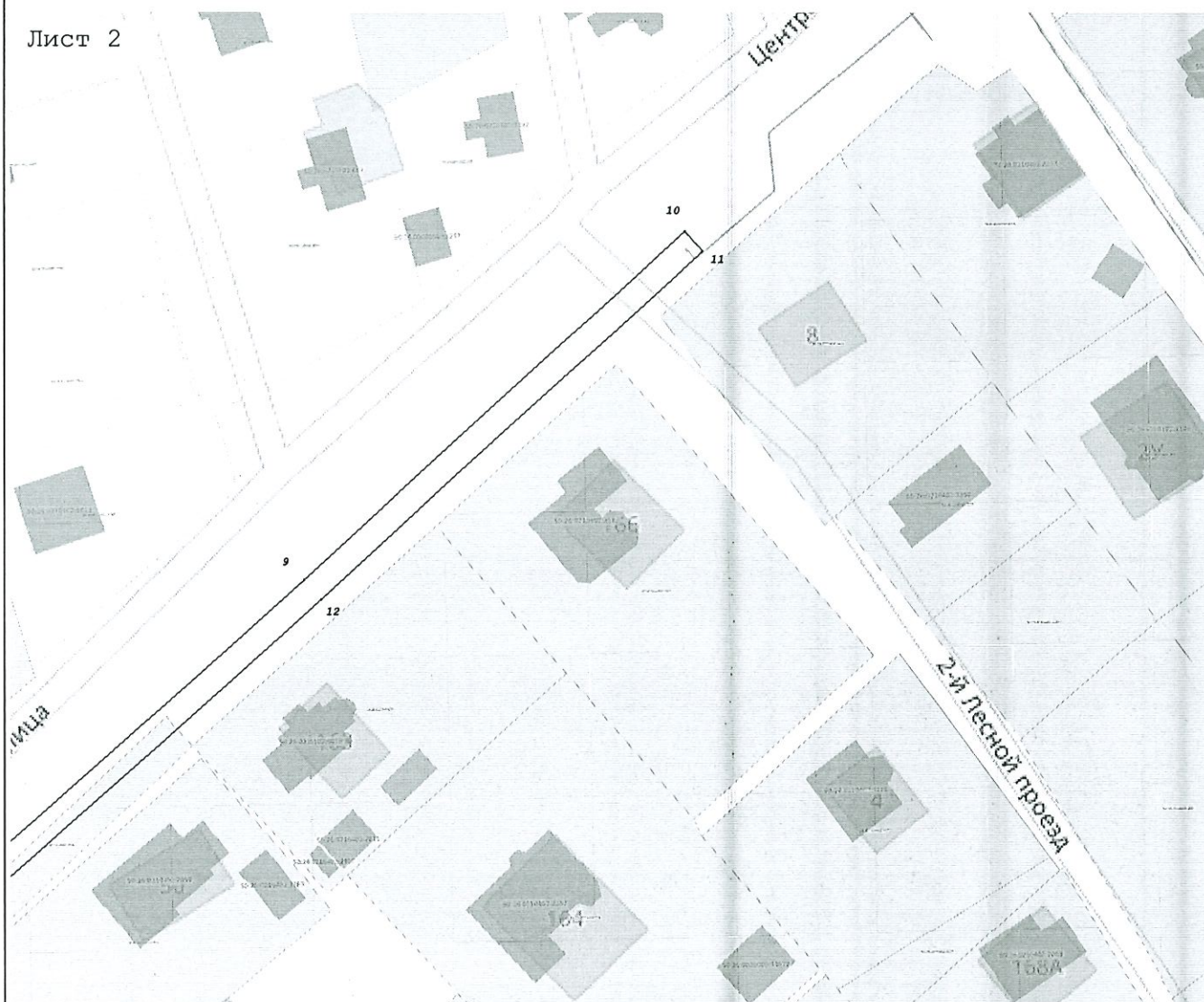


Дата « 17 » февраля 20 26 г.

Место для оттиска печати (при наличии) лица, составившего описание местоположения границ объекта

**Раздел 4**  
**План границ объекта**

Лист 2



**Масштаб 1:1 000**

**Используемые условные знаки и обозначения:**

- \_\_\_\_\_ - Граница зоны
- \_\_\_\_\_ - Обозначение границы земельного участка, сведения о котором содержится в ЕГРН
- \_\_\_\_\_ - Обозначение границы кадастрового квартала по сведениям ЕГРН
- - Характерная точка границы зоны
- 50:09:0020201 - Кадастровый номер квартала
- 50:09:0020201:66 - Кадастровый номер земельного участка

Подпись \_\_\_\_\_



Дата « 17 » февраля 20 26 г.

Место для оттиска печати (при наличии) лица, составившего описание местоположения границ объекта