

**ОПИСАНИЕ МЕСТОПОЛОЖЕНИЯ ГРАНИЦ****Публичный сервитут объекта «Газопровод низкого давления», кадастровый номер 50:26:0160601:2765**

(наименование объекта, местоположение границ которого описано (далее - объект))

**Раздел 1****Сведения об объекте**

<b>Сведения об объекте</b>		
<b>№ п/п</b>	<b>Характеристики объекта</b>	<b>Описание характеристик</b>
<b>1</b>	<b>2</b>	<b>3</b>
1	Местоположение объекта	Московская область, Наро-Фоминский г.о., Апрелевка г
2	Площадь объекта ± величина погрешности определения площади ( $P \pm \Delta P$ )	2 589 м <sup>2</sup> ± 18 м <sup>2</sup>
3	Иные характеристики объекта	Вид объекта реестра границ: Зона с особыми условиями использования территории Вид объекта по документу: Публичный сервитут объекта «Газопровод низкого давления», кадастровый номер 50:26:0160601:2765 Содержание ограничений использования объектов недвижимости в пределах зоны или территории: Публичный сервитут, для целей размещения линейных объектов системы газоснабжения, их неотъемлемых технологических частей. Срок установления 49 лет. Владелец публичного сервитута: Акционерное Общество «Мособлгаз» (ИНН 5032292612, ОГРН 1175024034734). Адрес: Московская обл. г. Одинцово, д. Раздоры, 1-й км Рублево-Успенского шоссе, д. 1, корп. Б. Электронная почта: info@mosoblgaz.ru

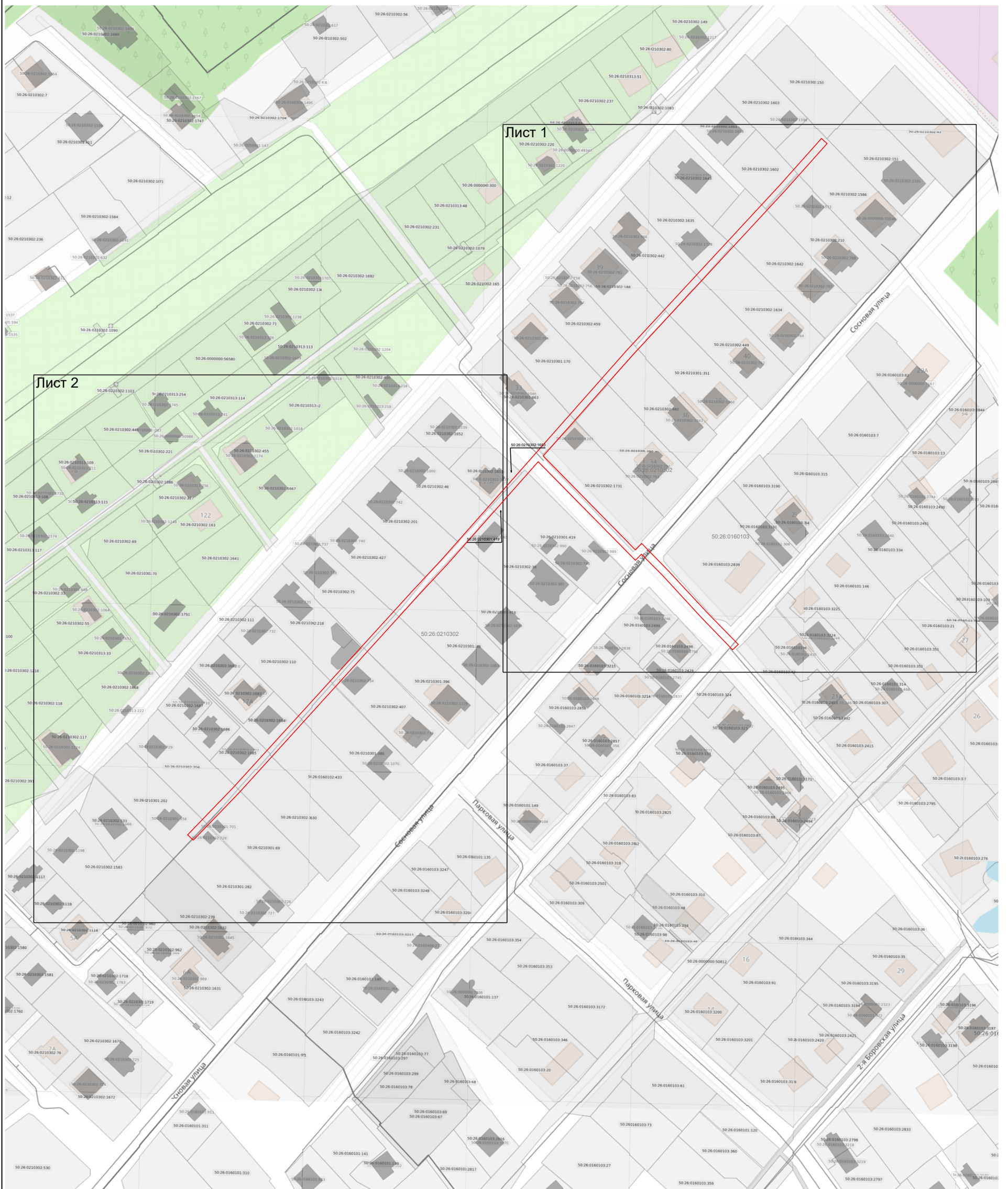
**Раздел 2**

**Сведения о местоположении границ объекта**

<b>1. Система координат</b> МСК-50, зона 2					
<b>2. Сведения о характерных точках границ объекта</b>					
Обозначение характерных точек границ	Координаты, м		Метод определения координат характерной точки	Средняя квадратическая погрешность положения характерной точки (Mt), м	Описание обозначения точки на местности (при наличии)
	X	Y			
<b>1</b>	<b>2</b>	<b>3</b>	<b>4</b>	<b>5</b>	<b>6</b>
1	447 710,14	2 160 397,46	Аналитический метод	0,10	—
2	447 712,92	2 160 394,58		0,10	
3	447 737,98	2 160 418,73		0,10	
4	447 842,83	2 160 514,13		0,10	
5	447 858,91	2 160 529,23		0,10	
6	447 969,94	2 160 627,49		0,10	
7	448 057,61	2 160 708,81		0,10	
8	448 082,33	2 160 730,81		0,10	
9	448 079,67	2 160 733,80		0,10	
10	448 054,92	2 160 711,77		0,10	
11	447 967,25	2 160 630,45		0,10	
12	447 913,95	2 160 583,21		0,10	
13	447 864,21	2 160 632,08		0,10	
14	447 867,47	2 160 635,38		0,10	
15	447 853,32	2 160 649,34		0,10	
16	447 830,82	2 160 670,16		0,10	
17	447 813,97	2 160 686,60		0,10	
18	447 811,17	2 160 683,74		0,10	
19	447 828,07	2 160 667,26		0,10	
20	447 850,55	2 160 646,45		0,10	
21	447 861,81	2 160 635,35		0,10	
22	447 858,55	2 160 632,05		0,10	
23	447 910,93	2 160 580,57		0,10	
24	447 856,21	2 160 532,18		0,10	
25	447 840,11	2 160 517,07		0,10	
26	447 735,24	2 160 421,65		0,10	
1	447 710,14	2 160 397,46		0,10	
<b>3. Сведения о характерных точках части (частей) границы объекта</b>					
<b>1</b>	<b>2</b>	<b>3</b>	<b>4</b>	<b>5</b>	<b>6</b>
—	—	—	—	—	—






Раздел 4  
План границ объекта



Масштаб 1:2 100

Используемые условные знаки и обозначения:

-  - граница зоны
-  - граница кадастрового квартала по сведениям ЕГРН
-  - граница земельного участка по сведениям ЕГРН

Подпись \_\_\_\_\_

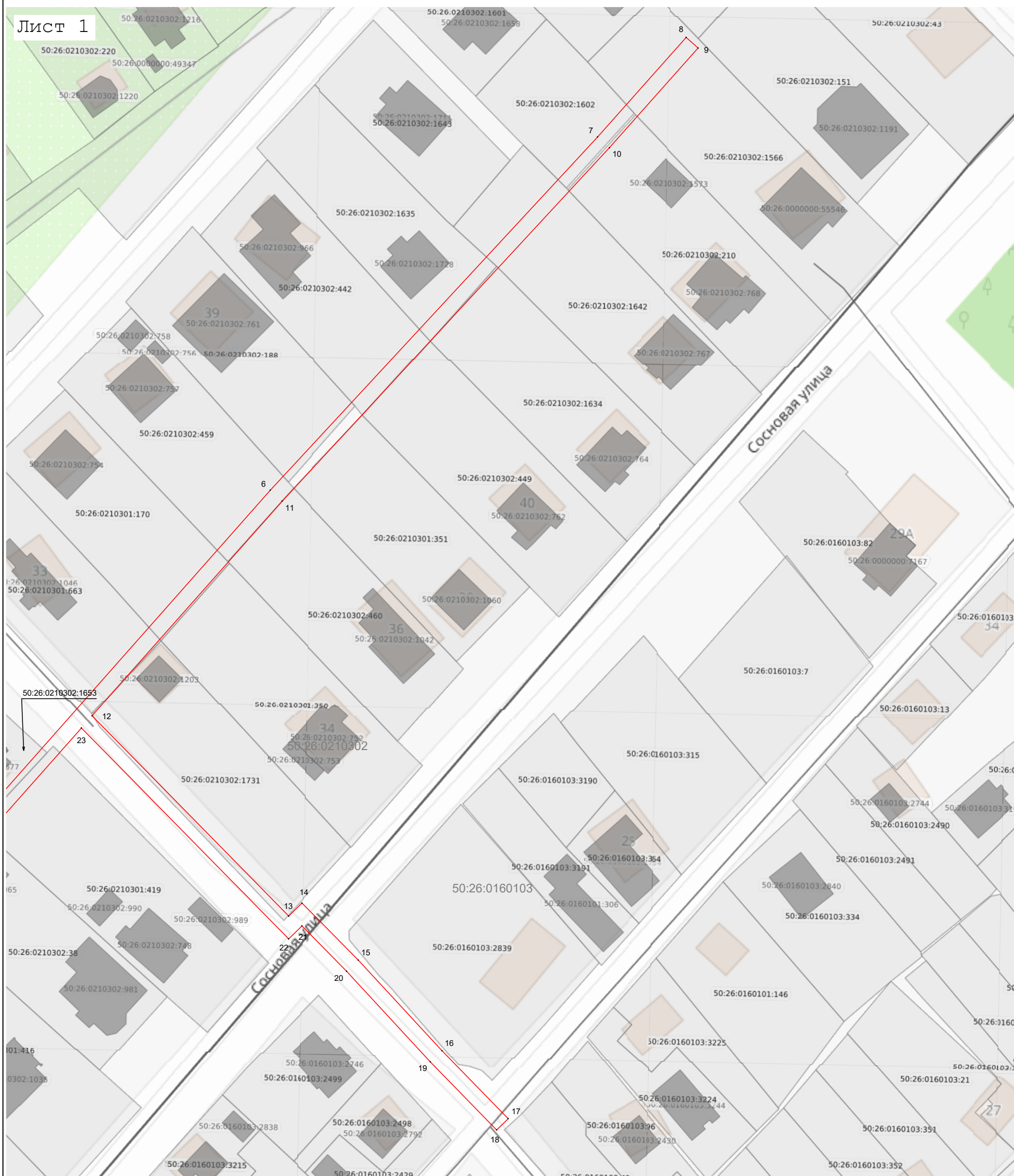
Дата « 16 » апреля 20 26 г.

Место для оттиска печати (подпись) лица, составившего описание местоположения границ объекта







Раздел 4  
План границ объекта

Лист 1



Масштаб 1:1 000

Используемые условные знаки и обозначения:

-  7 - характерная точка границы зоны
-  - граница зоны
-  - граница кадастрового квартала по сведениям ЕГРН
-  - граница земельного участка по сведениям ЕГРН

Подпись \_\_\_\_\_ Дата « 16 » апреля 20 26 г.

Место для оттиска печати (при наличии) лица, составившего описание местоположения границ объекта



