

ОПИСАНИЕ МЕСТОПОЛОЖЕНИЯ ГРАНИЦ**Публичный сервитут объекта «Подземный и надземный газопровод высокого и низкого давления»,
кадастровый номер 50:26:0140701:162**

(наименование объекта, местоположение границ которого описано (далее - объект))

Раздел 1**Сведения об объекте**

№ п/п	Характеристики объекта	Описание характеристик
1	2	3
1	Местоположение объекта	Московская область, Наро-Фоминский г.о., Селятино д
2	Площадь объекта ± величина погрешности определения площади ($P \pm \Delta P$)	3 988 м ² ± 22 м ²
3	Иные характеристики объекта	Вид объекта реестра границ: Зона с особыми условиями использования территории Вид объекта по документу: Публичный сервитут объекта «Подземный и надземный газопровод высокого и низкого давления», кадастровый номер 50:26:0140701:162 Содержание ограничений использования объектов недвижимости в пределах зоны или территории: Публичный сервитут, для целей размещения линейных объектов системы газоснабжения, их неотъемлемых технологических частей. Срок установления 49 лет. Владелец публичного сервитута: Акционерное Общество «Мособлгаз» (ИНН 5032292612, ОГРН 1175024034734). Адрес: Московская обл. г. Одинцово, д. Раздоры, 1-й км Рублево-Успенского шоссе, д. 1, корп. Б. Электронная почта: info@mosoblgaz.ru

Раздел 2

Сведения о местоположении границ объекта

1. Система координат МСК-50, зона 1					
2. Сведения о характерных точках границ объекта					
Обозначение характерных точек границ	Координаты, м		Метод определения координат характерной точки	Средняя квадратическая погрешность положения характерной точки (Mt), м	Описание обозначения точки на местности (при наличии)
	X	Y			
1	2	3	4	5	6
1	443 123,80	1 343 729,91	Аналитический метод	0,10	—
2	443 126,61	1 343 727,07		0,10	
3	443 154,92	1 343 754,99		0,10	
4	443 190,54	1 343 787,57		0,10	
5	443 196,09	1 343 781,54		0,10	
6	443 227,36	1 343 751,27		0,10	
7	443 211,03	1 343 732,43		0,10	
8	443 236,71	1 343 709,25		0,10	
9	443 355,15	1 343 608,99		0,10	
10	443 346,26	1 343 602,98		0,10	
11	443 347,01	1 343 601,94		0,10	
12	443 344,43	1 343 600,19		0,10	
13	443 343,01	1 343 598,78		0,10	
14	443 341,14	1 343 595,27		0,10	
15	443 340,78	1 343 591,31		0,10	
16	443 341,99	1 343 587,53		0,10	
17	443 343,52	1 343 585,32		0,10	
18	443 344,95	1 343 583,92		0,10	
19	443 348,48	1 343 582,10		0,10	
20	443 350,45	1 343 581,75		0,10	
21	443 352,59	1 343 581,82		0,10	
22	443 353,24	1 343 580,93		0,10	
23	443 359,44	1 343 585,53		0,10	
24	443 361,17	1 343 587,98		0,10	
25	443 361,88	1 343 589,84		0,10	
26	443 362,14	1 343 593,81		0,10	
27	443 360,83	1 343 597,56		0,10	
28	443 358,79	1 343 600,22		0,10	
29	443 357,24	1 343 601,48		0,10	
30	443 355,47	1 343 602,41		0,10	
31	443 353,39	1 343 602,99		0,10	
32	443 382,85	1 343 622,15		0,10	
33	443 423,14	1 343 649,63		0,10	
34	443 426,57	1 343 672,56		0,10	
35	443 413,68	1 343 682,34		0,10	
36	443 417,64	1 343 687,56		0,10	
37	443 377,21	1 343 723,03		0,10	
38	443 328,06	1 343 765,45		0,10	
39	443 303,62	1 343 787,33		0,10	
40	443 283,68	1 343 804,62		0,10	
41	443 255,00	1 343 829,09		0,10	
42	443 209,94	1 343 866,29		0,10	
43	443 197,33	1 343 877,13		0,10	
44	443 199,71	1 343 878,95		0,10	
45	443 221,78	1 343 885,95		0,10	
46	443 281,52	1 343 899,98		0,10	
47	443 280,61	1 343 903,88		0,10	

Раздел 2




Сведения о местоположении границ объекта					
1	2	3	4	5	6
48	443 220,71	1 343 889,81	Аналитический метод	0,10	—
49	443 197,84	1 343 882,55		0,10	
50	443 194,23	1 343 879,79		0,10	
51	443 190,69	1 343 882,83		0,10	
52	443 188,08	1 343 879,80		0,10	
53	443 208,86	1 343 861,94		0,10	
54	443 252,42	1 343 826,02		0,10	
55	443 281,07	1 343 801,59		0,10	
56	443 300,97	1 343 784,32		0,10	
57	443 325,41	1 343 762,45		0,10	
58	443 374,60	1 343 720,01		0,10	
59	443 412,20	1 343 687,01		0,10	
60	443 408,08	1 343 681,57		0,10	
61	443 422,26	1 343 670,81		0,10	
62	443 419,44	1 343 651,95		0,10	
63	443 380,66	1 343 625,50		0,10	
64	443 358,62	1 343 611,30		0,10	
65	443 239,34	1 343 712,26		0,10	
66	443 216,64	1 343 732,80		0,10	
67	443 232,93	1 343 751,59		0,10	
68	443 198,95	1 343 784,33		0,10	
69	443 169,84	1 343 815,95		0,10	
70	443 167,09	1 343 813,04		0,10	
71	443 187,83	1 343 790,51		0,10	
72	443 152,17	1 343 757,89		0,10	
1	443 123,80	1 343 729,91	0,10		
3. Сведения о характерных точках части (частей) границы объекта					
1	2	3	4	5	6
—	—	—	—	—	—

Раздел 4
План границ объекта



Масштаб 1:2 100

Используемые условные знаки и обозначения:

-  - граница зоны
-  - граница кадастрового квартала по сведениям ЕГРН
-  - граница земельного участка по сведениям ЕГРН

Подпись _____



Дата « 14 » апреля 20 26 г.

Место для оттиска печати (подпись) лица, составившего описание местоположения границ объекта

Раздел 4
План границ объекта

Лист 2



Масштаб 1:1 000

Используемые условные знаки и обозначения:

- 7 - характерная точка границы зоны
- - граница зоны
- - граница кадастрового квартала по сведениям ЕГРН
- - граница земельного участка по сведениям ЕГРН

Подпись _____ Дата « 14 » апреля 20 26 г.

Место для оттиска печати (при наличии) лица, составившего описание местоположения границ объекта

